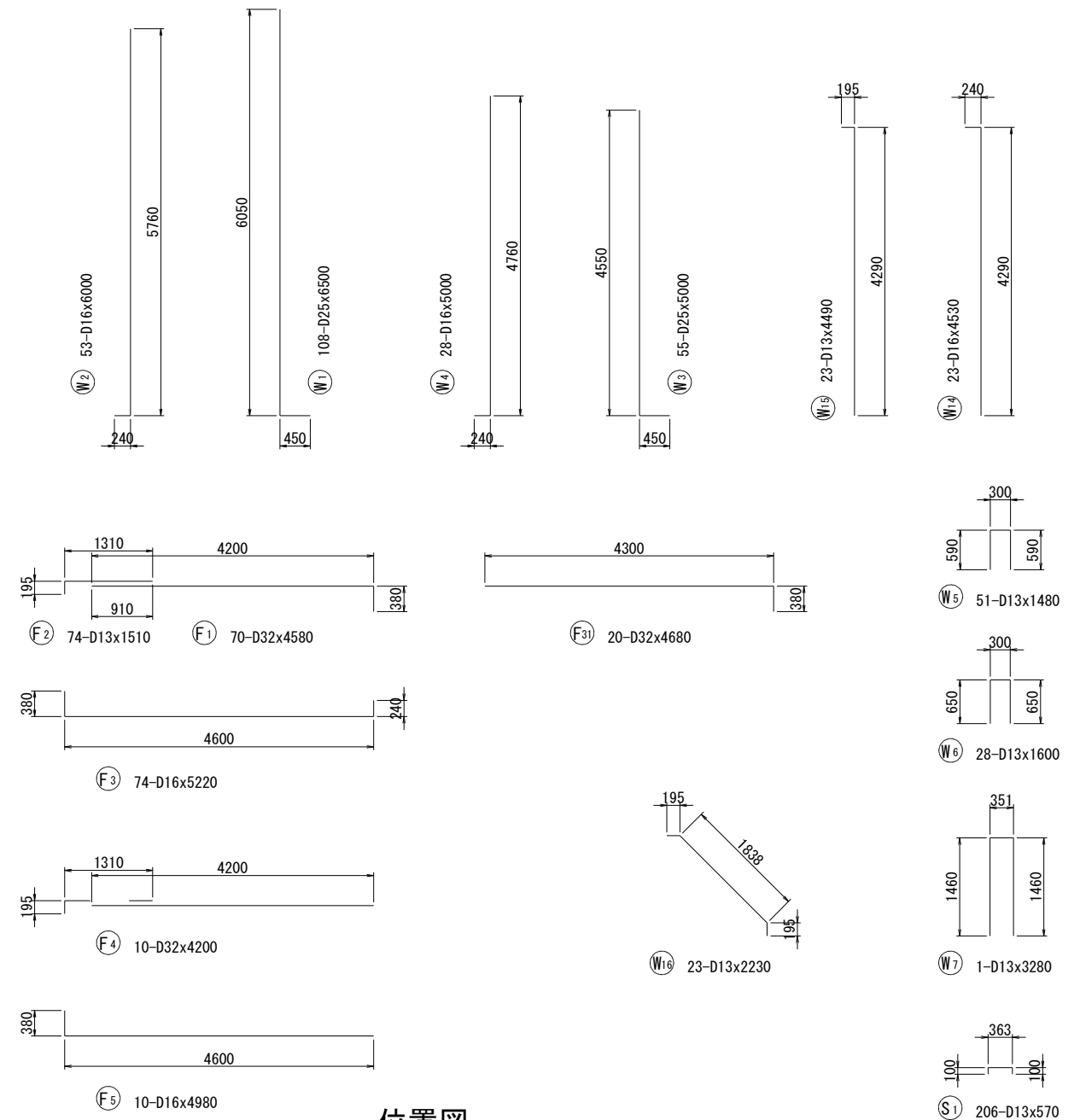
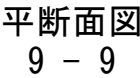
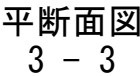
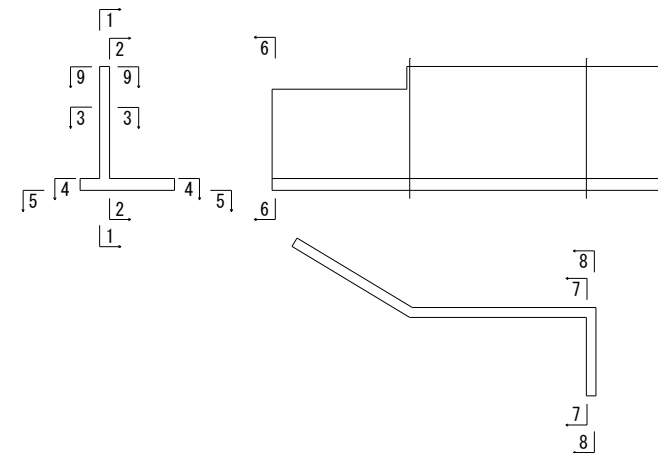


$S=1:50$
(1:100)



位置図



事業名	浜松都市計画事業 浜北中央北土地区画整理事業		
工事名	令和7年度 調整池築造工事(北側工区・その1)		
道路 橋梁	名		
工事箇所	浜松市 浜名区 道本 地内		
図名	調整池9ブロック配筋図(3)		
図面番号	全 30 枚ノ内 13	縮尺	S=1:50 (1:100)
設計課		設計月日	
浜松市浜北中央北土地区画整理組合			